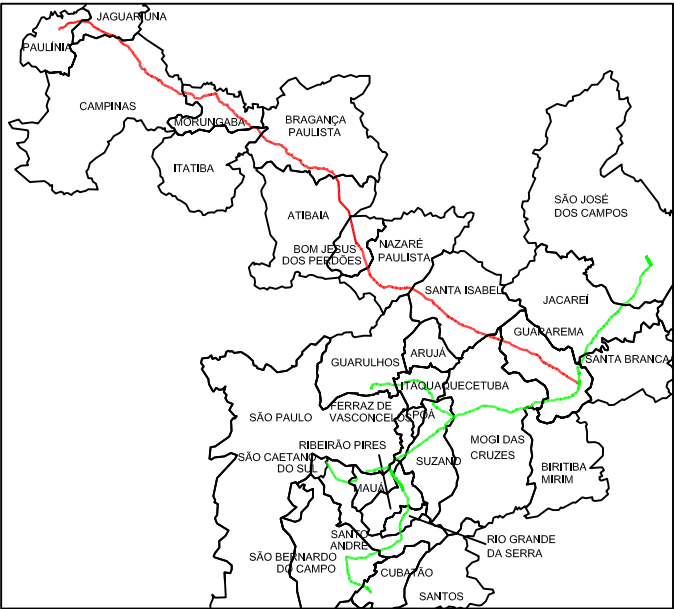
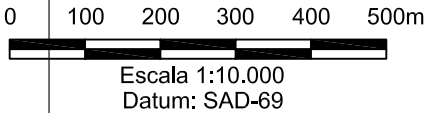
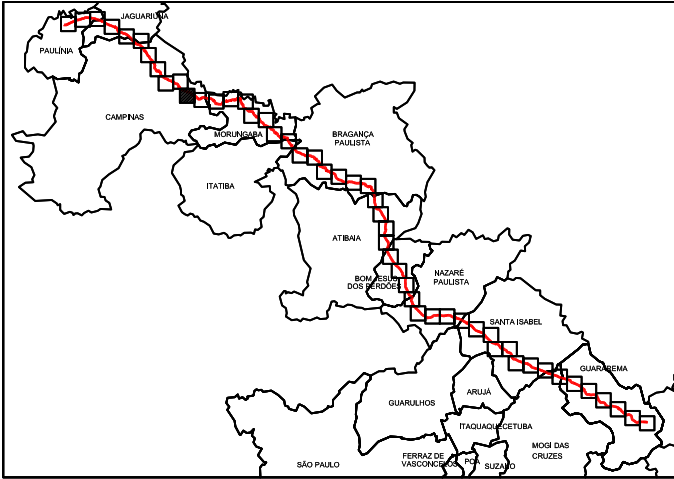


Município de
Campinas



MAPA DE LOCALIZAÇÃO



ARTICULAÇÃO DAS FOLHAS

- LEGENDA
- FAIXA NOVA DO PDD-SP
 - QUILOMETRAGEM
 - ÁREA DE INFLUÊNCIA DIRETA
 - LIMITE MUNICIPAL
 - RIO
 - FERROVIA
 - LINHA DE TRANSMISSÃO
 - DUTOS

Imagens de Levantamento Aéreo de 2006.



PLANO DIRETOR DE DUTOS DE SÃO PAULO
INFORMAÇÕES COMPLEMENTARES AO EIA

MAPEAMENTO DAS INTERFÊNCIAS DE CORPOS
D'ÁGUA E INFRA-ESTRUTURAS NA AID

REPLAN - Terminal de Guararema

Data	Número do Desenho	CAD	Folha	Rev
Maio, 2008	Anexo 2.10-1	Leonardo Dias	11/51	0