







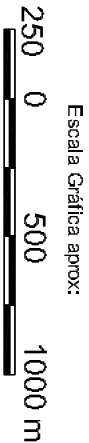




Legenda

-  Locais de levantamento de vegetação
-  Corpos d'água
-  Córregos
-  Córregos Intermitentes
-  Lagos, lagoas e represas
-  Limites
-  Limite Externo das Poligonais
-  Limite da Bacia do Ribeirão Santa Gertrudes



Projeção: UTM - Fuso 23K - Sistema de referência SAD69

Fonte:

Fotografias Aéreas Digitais, BASE Aerofotogrametria S/A, Faltas/ Folhas: 1346037; 1346038; 1346041; 1356278; 1356280; 1356282; 130.000, 2006, Obra - 917.

Cartas Topográficas IG-C- Instituto Geográfico e Cartográfico - Plano Cartográfico do Estado de São Paulo, "Rbo Claro II", "Fazenda Santana", "Santa Gertrudes I", "Santa Gertrudes II", "Bafo do Barro Preto", "Ordalópolis", Escala 1:10.000, 1979.



Projeto EIA/RIMA Complexo Argileiro de Santa Gertrudes

Figura: 7.2.1.2-2 - Mapa dos Levantamentos de Dados Primários - Vegetação

Escala: Gráfica

Data: Junho de 2008