





LEGENDA:

-  LOTEAMENTO FAZ. STO. ANTÔNIO - FASE I
-  LIMITE DA AII
-  LIMITE DA AID
-  LIMITE DA ADA

MAPA DE TERRENOS:

- 1** Terrenos Colinosos suave ondulados tem susceptibilidade baixa a recalques e são pouco sensíveis à ocupação.
- 2** Terrenos Colinosos são sensíveis à ocupação devido à susceptibilidade média ao desenvolvimento de processos erosivos.
- 3** Planícies fluviais- Terrenos muito susceptíveis à interferência devido ao risco de inundação e contaminação dos aquíferos.

Figura 4.1.1.a:

MAPA DE TERRENOS- AII



Consultoria e Participações Ltda.

CLIENTE:
LARISSA EMPREENDIMENTOS IMOBILIÁRIOS LTDA.

PROJETO:
LOTEAMENTO DA FAZENDA SANTO ANTÔNIO HARAS LARISSA

DESENHO: figura 411A.cdr

ESCALA: 1:50.000

DATA:10/03/2009

REVISÃO:

ASSINATURA:

ANTÔNIO GONÇALVES PIRES NETO

JGP

GEÓLOGO- CREA:72915/D