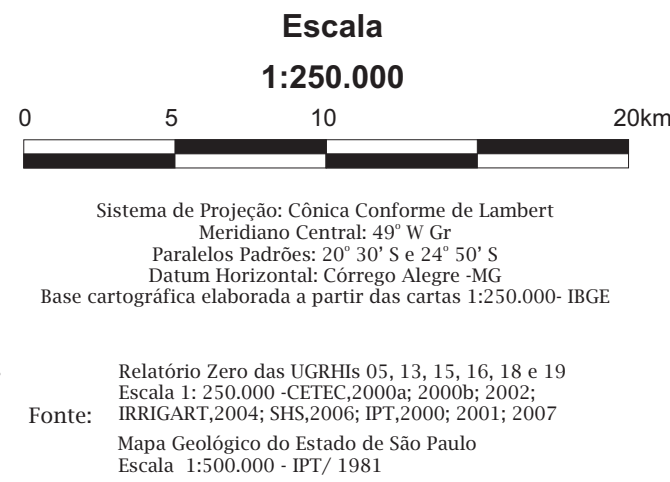
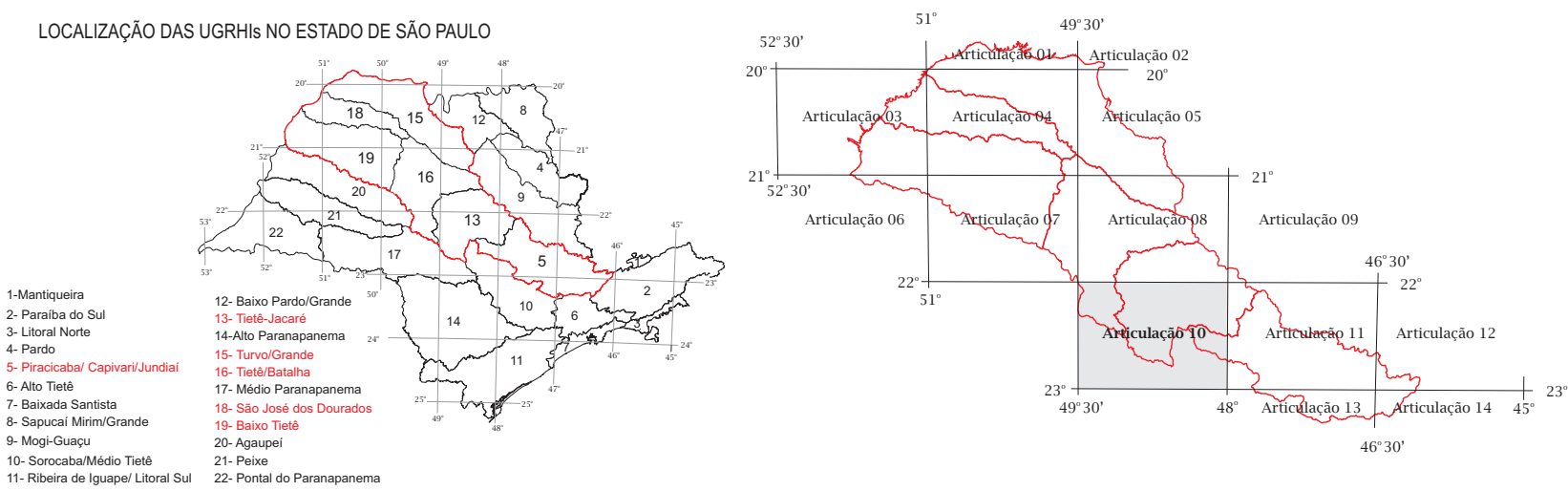


LOCALIZAÇÃO DAS UGRHs NO ESTADO DE SÃO PAULO





**LEGENDA**

- Traçado do poliduto
- Rios
- Represas
- Limite da UGRHI
- Limite de sub-bacias
- Limite de municípios
- Estradas
- ++++ Linha férrea
- ⊠ Cidades

- Depósitos Aluvionares (Qa)
- Depósitos continentais indiferenciados (Ql)
- Formação Rio Claro (Tqr) e coberturas cenozóicas indiferenciadas correlatas à formação Rio Claro (Tqri)
- Coberturas cenozóicas indiferenciadas correlatas à formação São Paulo (Tqts)
- Cobertura da Serra de São Carlos e similares
- Formação Itaquiri (Kti)
- Intrusivas Básicas tubulares (Jkb)

- Formação Adamantina
- Formação Santo Anastácio
- Formação Serra Geral (Jksg)
- Formação Botucatu (Jkb)
- Formação Pirambóia (TrJP)
- Formação Corumbataí (PC)
- Formação Irati (Pi)
- Formação Tatui (Ptt)

- Formação Itararé (Cpi)
- Granitos fácies Itú "Suites Graníticas" (Eoyi)
- Granitos e granitóides com granulação variada (PSOy)
- Granitos fácies cantareira (Psc)
- Grupo São Roque
- Complexo Amparo

DESENHO 1: Mapa Geológico da Área de Influência Indireta		ARTICULAÇÃO 10/14	
PROJETO: EIA/RIMA Poliduto Oeste Paulista		Nº GEOTEC: CI02-RT-01	
LOCAL: Região Centro-Oeste do Estado de São Paulo			
DATA	ESCALA	DESENHO	VERIFICADO
09/10/2008	1:250.000	Lucilia do Carmo Giordano	Fábio Augusto G. V. Reis
 <div><b>NAG</b> NÚCLEO DE APOIO À GESTÃO</div>		 <div><b>GEOTEC</b></div>	