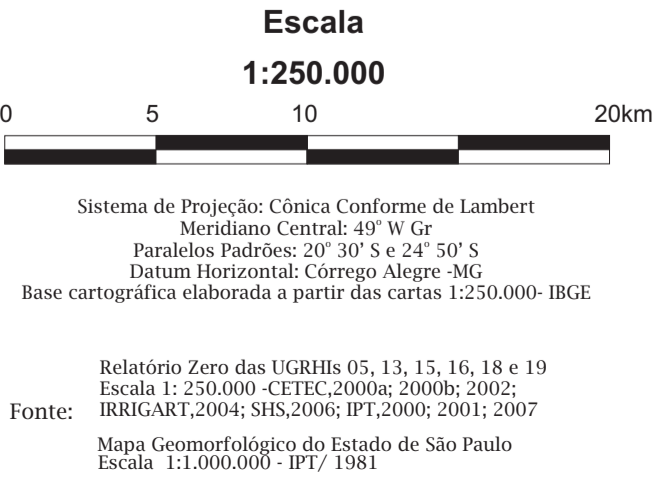
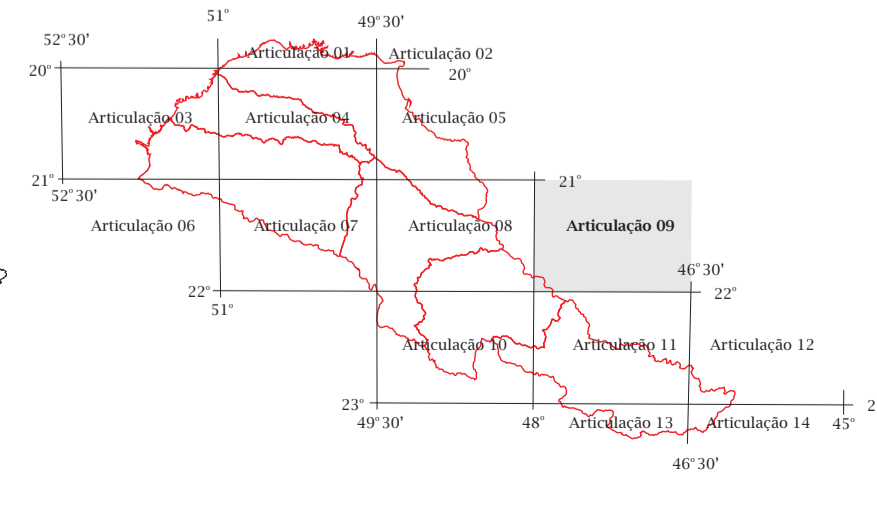




LOCALIZAÇÃO DAS UGRHIS NO ESTADO DE SÃO PAULO



- LEGENDA**
- Traçado do poliduto
  - Rios
  - Represas
  - Limite da UGRHI
  - Limite de sub-bacias
  - Limite de municípios
  - Estradas
  - ++++ Linha férrea
  - ☒☒ Cidades

- Planícies aluviais (111)
- Terraços aluviais (112)
- Colinas amplas (212)
- Colinas médias (213)
- Morros amplos (221)
- Morrotes alongados paralelos (232)
- Morrotes alongados e espigões (234)
- Morros Arredondados (241)
- Morros de topos achatados (242)

- Mar de morros (243)
- Morros paralelos (244)
- Morros com serras restritas (245)
- Serras alongadas (251)
- Montanhas com vales profundos (253)
- Mesas basálticas (311)
- Encostas não escarpadas sulcadas por vales subparalelos (511)
- Encostas com cânions locais (512)
- Escarpas festonadas (521)

|   |           |   |                          |
|---|-----------|---|--------------------------|
| DESENHO 2: Mapa Geomorfológico da Área de Influência Indireta                         |           | ARTICULAÇÃO 09/14   |                          |
| PROJETO: EIA/RIMA Poliduto Oeste Paulista   |           | Nº GEOTEC: CIO2-RT-01   |                          |
| LOCAL: Região Centro-Oeste do Estado de São Paulo                                     |           |   |                          |
| DATA  | ESCALA    | DESENHO   | VERIFICADO               |
| 09/10/2008  | 1:250.000 | Lucília do Carmo Giordano   | Fábio Augusto G. V. Reis |
|  |           |  |                          |