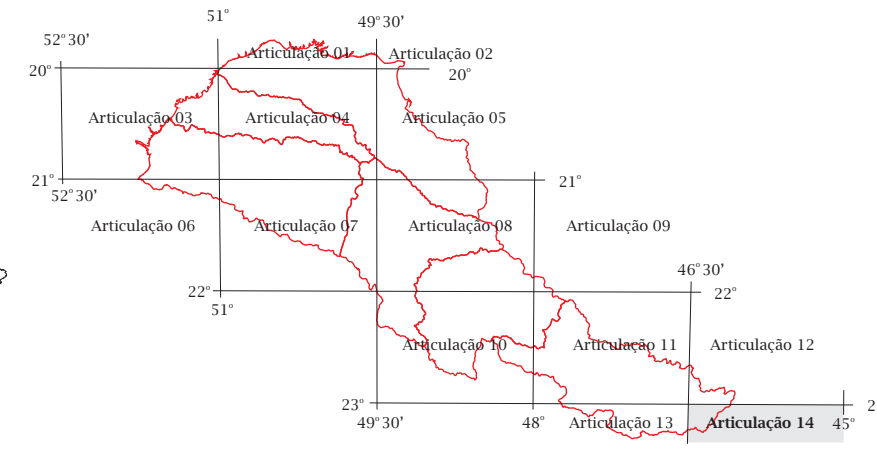


LOCALIZAÇÃO DAS UGRHIS NO ESTADO DE SÃO PAULO





**Escala**  
**1:250.000**

0 5 10 20km

Sistema de Projeção: Cônica Conforme de Lambert  
Meridiano Central: 49° W Gr  
Paralelos Padrões: 23° 30' S e 24° 30' S  
Datum Horizontal: Corrego Alegre - MG  
Base cartográfica elaborada a partir das cartas 1:250.000 - IBGE

Fonte:

- LEGENDA**
- Traçado do poliduto
  - Rios
  - ▬ Represas
  - Limite da UGRHI
  - Limite de sub-bacias
  - Limite de municípios
  - Estradas
  - ++++ Linha férrea
  - ⊠ Cidades

DESENHO 4: Mapa Hidrológico da Área de Influência Indireta		ARTICULAÇÃO 14/14	
PROJETO: EIA/RIMA Poliduto Oeste Paulista		Nº GEOTEC: CI02-RT-01	
LOCAL: Região Centro-Oeste do Estado de São Paulo			
DATA	ESCALA	DESENHO	VERIFICADO
09/10/2008	1:250.000	Lucilia do Carmo Giordano	Fábio Augusto G. V. Reis
 <div><b>NAG</b> NÚCLEO DE APOIO À GESTÃO</div>		 <div><b>GEOTEC</b></div>	