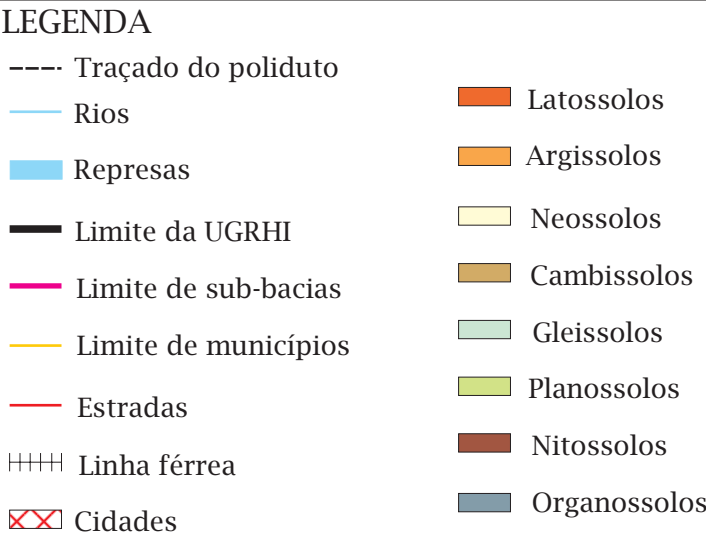
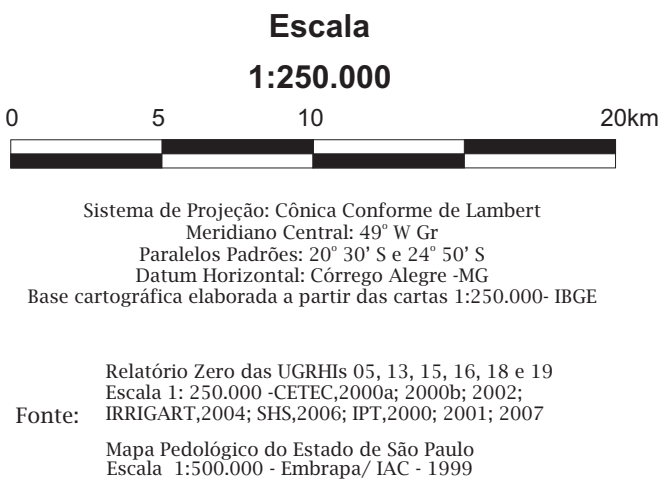
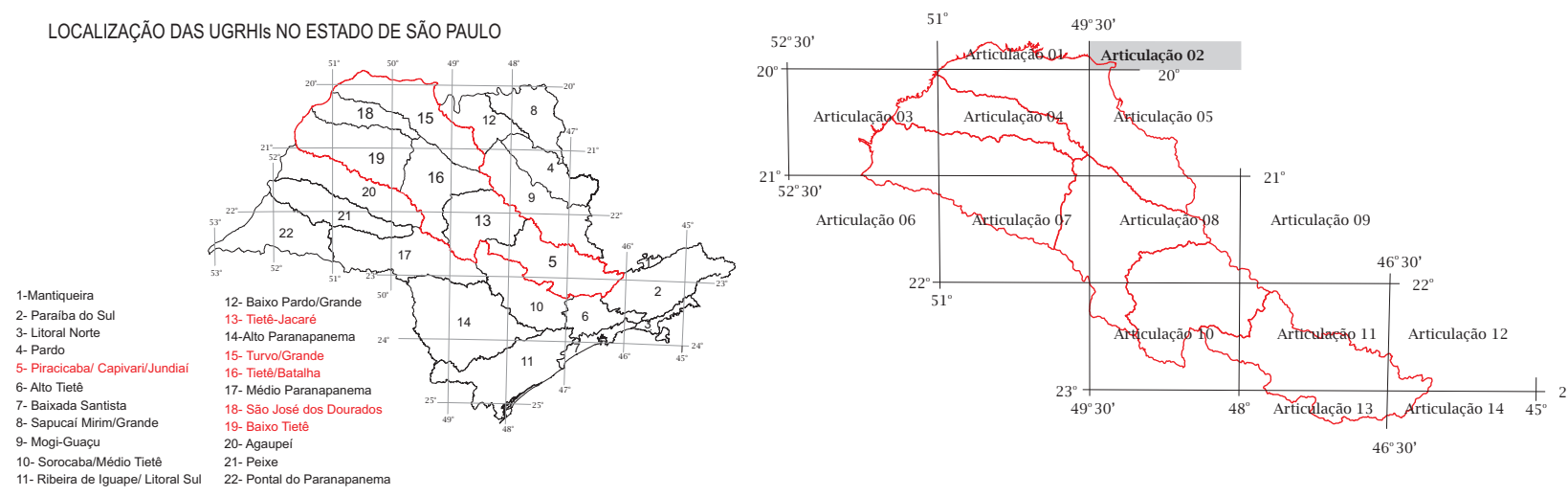


LOCALIZAÇÃO DAS UGRHIS NO ESTADO DE SÃO PAULO



DESENHO 3: Mapa Pedológico da Área de Influência Indireta		ARTICULAÇÃO 02/14	
PROJETO: EIA/RIMA Poliduto Oeste Paulista		Nº GEOTEC: CI02-RT-01	
LOCAL: Região Centro-Oeste do Estado de São Paulo			
DATA	ESCALA	DESENHO	VERIFICADO
09/10/2008	1:250.000	Lucília do Carmo Giordano	Fábio Augusto G. V. Reis
